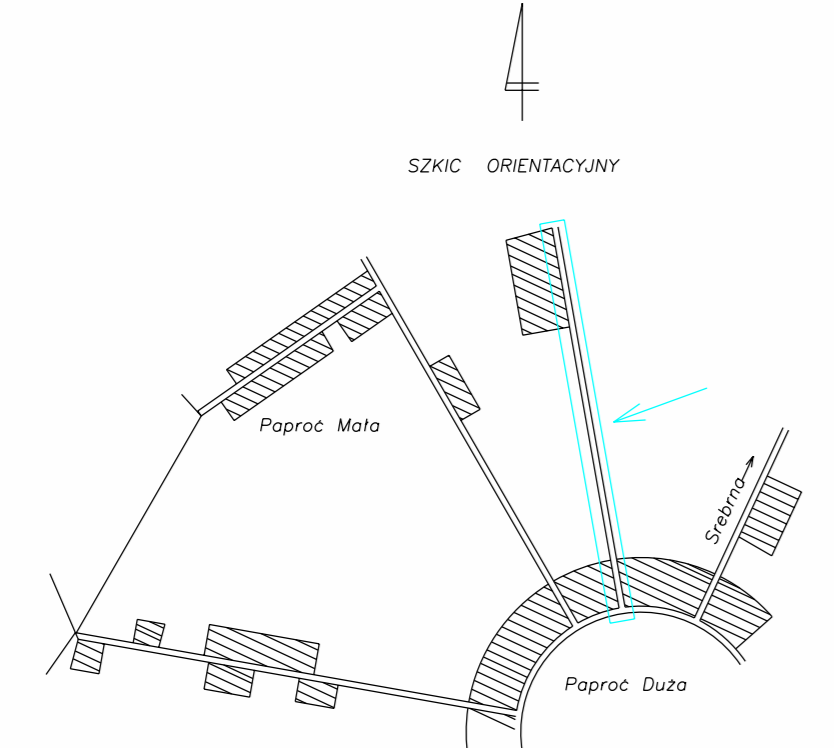


MAPA DO CELÓW PROJEKTOWYCH  
w skali 1 : 500

wieś : Paproć Duża  
gmina : Szumowo  
powiat : zambrowski  
waj. : podlaskie  
Rodzaj roboty : Mapa do celów projektowych  
w skali 1 : 500 drogi Nr 45

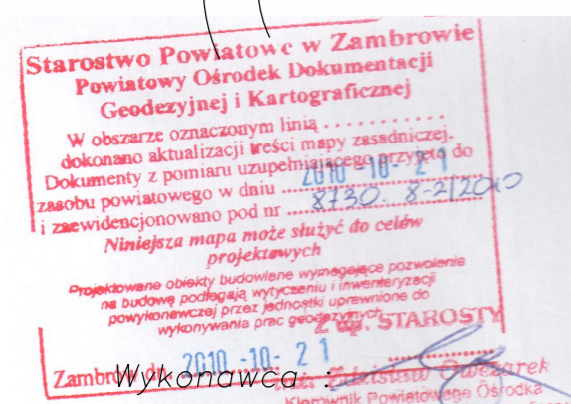
SEKCJE : 7.187.30.03.2 , 7.188.30.23.4  
KERG : 8730.8 - 5 /2010



Mapa aktualna na dzień : 2010.04.21  
w granicach opracowania

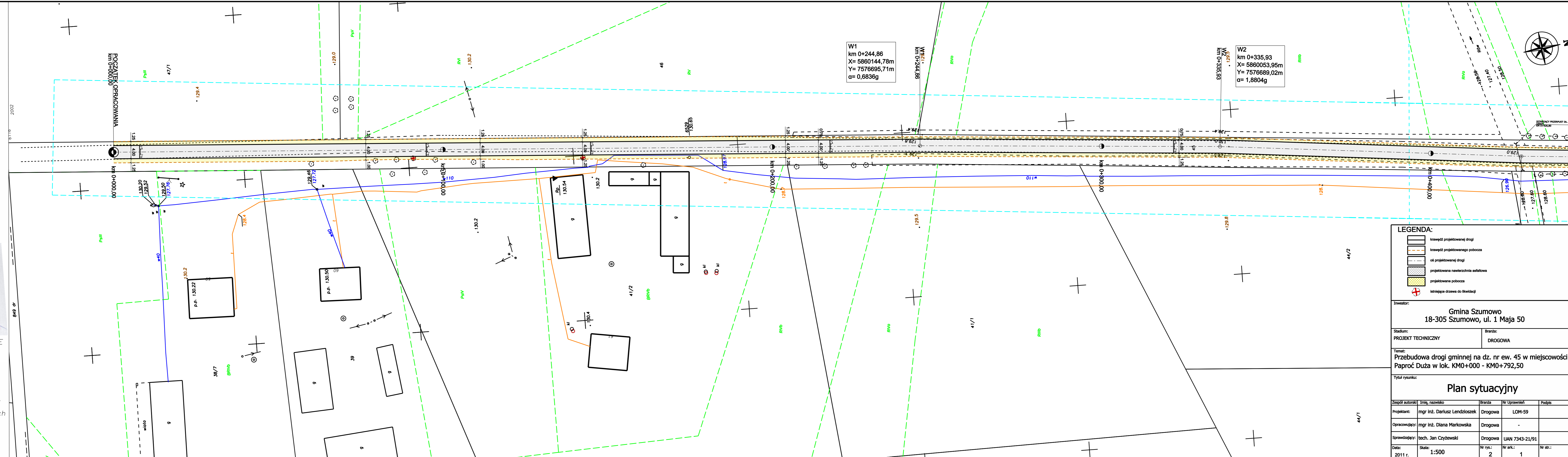
Uwaga  
Wszelkie obiekty budowlane podlegają wytyczeniu przez jednostki wykonawstwa geodezyjnego lub przez osoby fizycznie posiadające zezwolenie na wykonywanie robót geodezyjnych.

Uwaga  
Nie wyklucza się istnienia w terenie również urządzeń podziemnych, dla których brak było informacji branżowej i nie zostały odnaleziona w czasie inwentaryzacji geodezyjnej.



USŁUGI GEODEZYJNO-KARTOGRAFICZNE  
mgr inż. Zbigniew Burdach  
18-400 Łomża, ul. Dębowa 6

Kierownik roboty : geodeta uprawniony  
mgr inż. Zbigniew Burdach



W1  
km 0+244,86  
X= 5860144,78m  
Y= 7576695,71m  
α= 0,6836g

W2  
km 0+335,93  
X= 5860053,95m  
Y= 7576689,02m  
α= 1,8804g

**LEGENDA:**

- krawężń projektowanej drogi
- krawężń projektowanego pobocza
- oś projektowanej drogi
- projektowana nawierzchnia asfaltowa
- projektowane pobocza
- istniejące drzewa do likwidacji

Investor:  
**Gmina Szumowo**  
18-305 Szumowo, ul. 1 Maja 50

Stadium: <b>PROJEKT TECHNICZNY</b>	Branża: <b>DRGOWA</b>
---------------------------------------	--------------------------

Temat:  
**Przebudowa drogi gminnej na dz. nr ew. 45 w miejscowości Paproć Duża w lok. KM0+000 - KM0+792,50**

Tytuł rysunku:  
**Plan sytuacyjny**

Zespół autorski	Imię, nazwisko	Branża	Nr Uprawnień	Podpis
Projektant:	mgr inż. Dariusz Lendźliosek	Drogowa	LOM-59	
Opracowujący:	mgr inż. Diana Markowska	Drogowa	-	
Sprawdzający:	tech. Jan Czyżewski	Drogowa	UAN 7343-21/91	
Data: 2011 r.	Skala: 1:500	Nr rys.: 2	Nr ark.: 1	Nr str.: 1