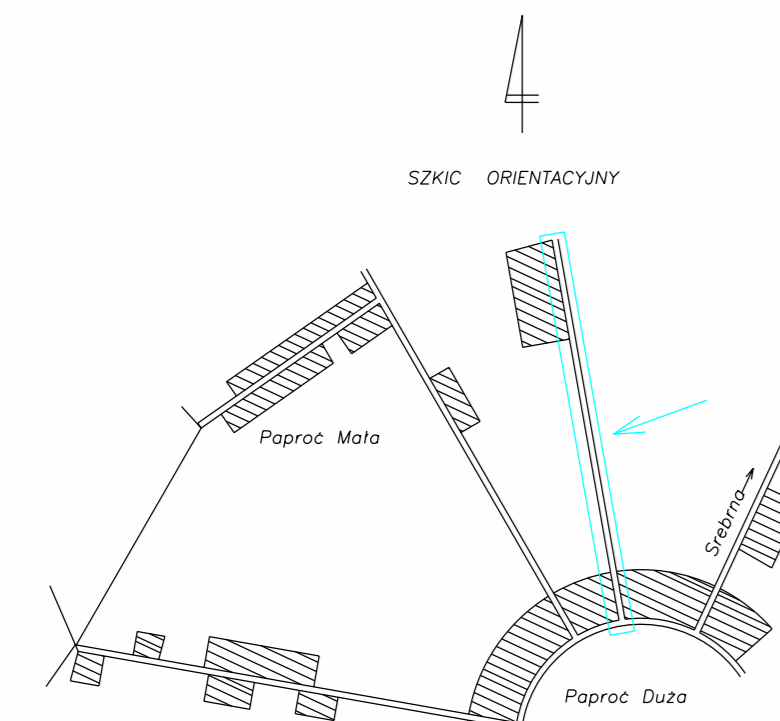


MAPA DO CELÓW PROJEKTOWYCH
w skali 1 : 500

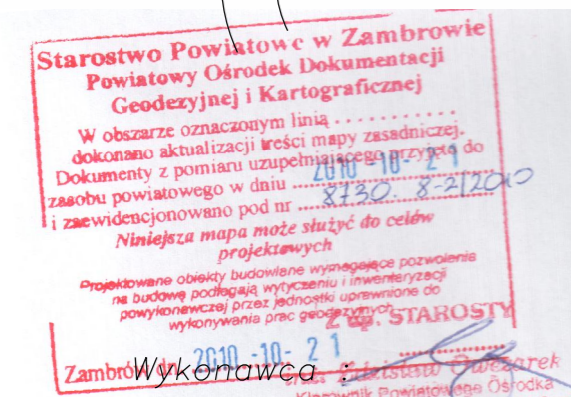
wies : Paproc Duża
gmina : Szumowo
powiat : zambrowski
woj. : podlaskie
Rodzaj roboty : Mapa do celów projektowych
w skali 1 : 500 drogi Nr 45
SEKCJE : 7.187.30.03.2 , 7.188.30.23.4
KERG : 8730.8 - 5 /2010



Mapa aktualna na dzień : 2010.04.21
w granicach opracowania

Uwaga
Wszelkie obiekty budowlane podlegają wytyczeniu przez jednostki wykonawstwa geodezyjnego lub przez osoby fizycznie posiadające zezwolenie na wykonywanie robót geodezyjnych.


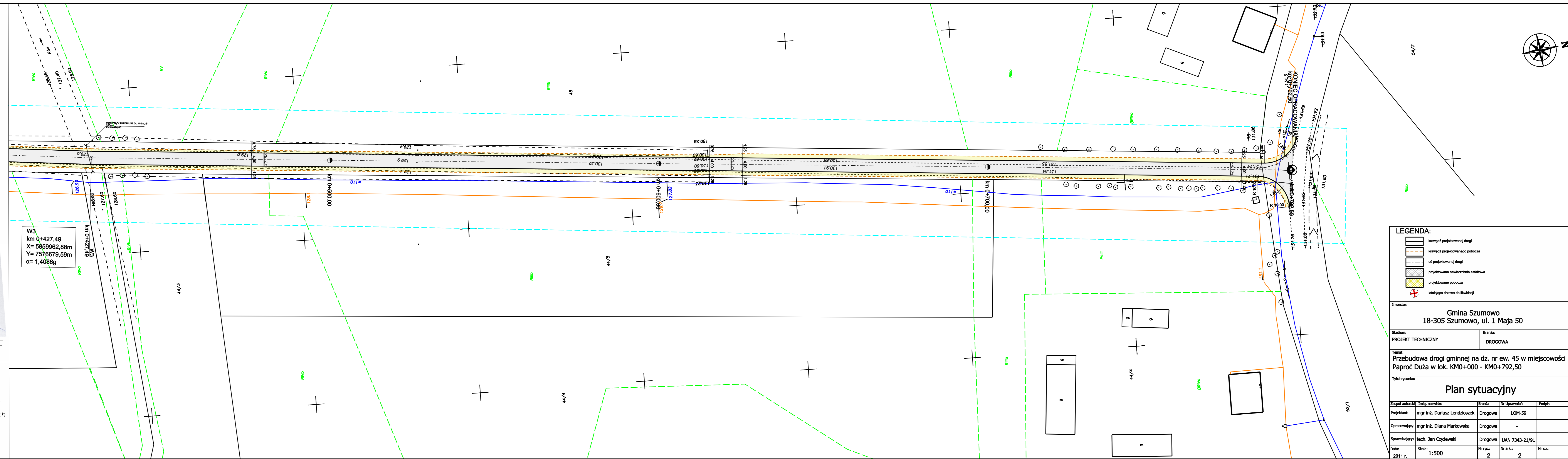
Uwaga
Nie wyklucza się istnienia w terenie również urządzeń podziemnych, dla których brak było informacji branżowej i nie zostały odnalezione w czasie inwentaryzacji geodezyjnej.



USŁUGI GEODEZYJNO-KARTOGRAFICZNE
mgr inż. Zbigniew Burdach
18-400 Łomża, ul. Dębowa 6

GEODETA UPRAWNIONY
mgr inż. Zbigniew Burdach
18-400 Łomża, ul. Dębowa 6
tel. 098 216 8244 kom. 531 68 38 78

Kierownik roboty : geodeta uprawniony
mgr inż. Zbigniew Burdach



LEGENDA:

- krawężń projektowanej drogi
- krawężń projektowanego pobocza
- oś projektowanej drogi
- projektowana nawierzchnia asfaltowa
- projektowane pobocza
- istniejące drzewa do likwidacji

Investor:
Gmina Szumowo
18-305 Szumowo, ul. 1 Maja 50

Stadium: PROJEKT TECHNICZNY	Branża: DROGOWA
---------------------------------------	---------------------------

Temat:
Przebudowa drogi gminnej na dz. nr ew. 45 w miejscowości Paproc Duża w lok. KM0+000 - KM0+792,50

Tytuł rysunku:
Plan sytuacyjny

Zespół autorski	Imię, nazwisko	Branża	Nr Uprawnień	Podpis
Projektant:	mgr inż. Dariusz Lendźszek	Drogowa	LOM-59	
Opracowujący:	mgr inż. Diana Markowska	Drogowa	-	
Sprawdzający:	tech. Jan Czyżewski	Drogowa	UAN 7343-21/91	
Data:	Skala:	Nr rys.:	Nr ark.:	Nr str.:
2011 r.	1:500	2	2	