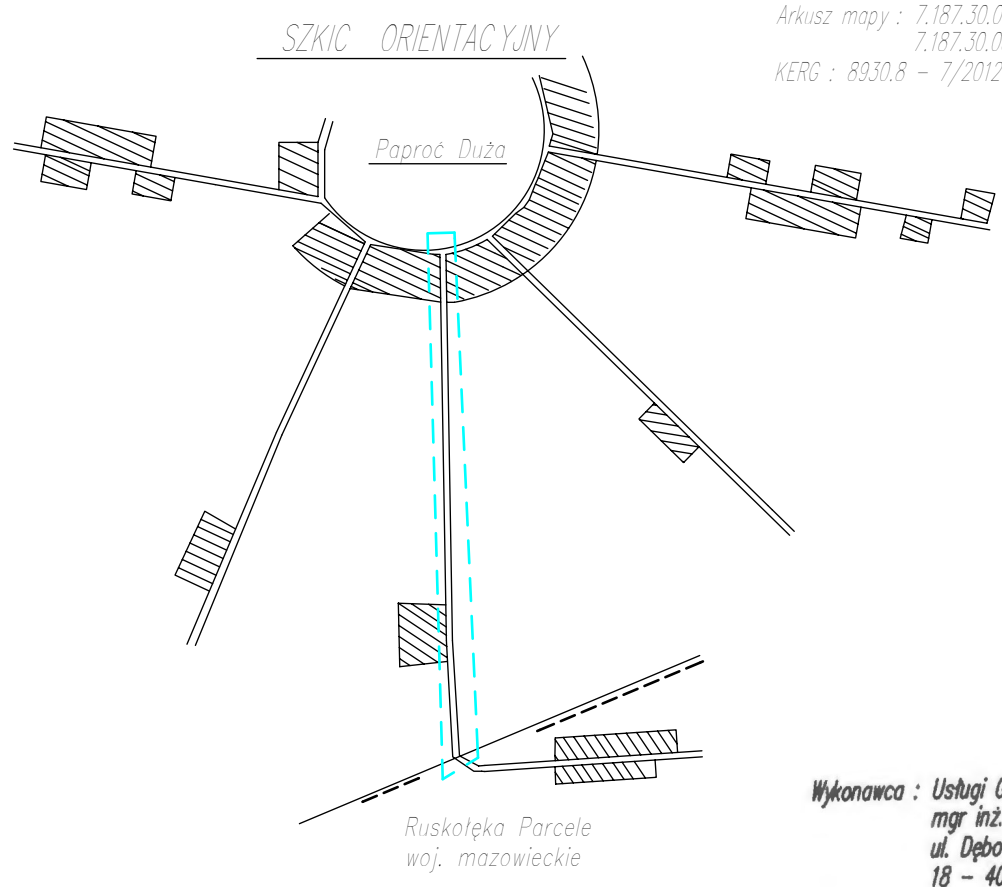


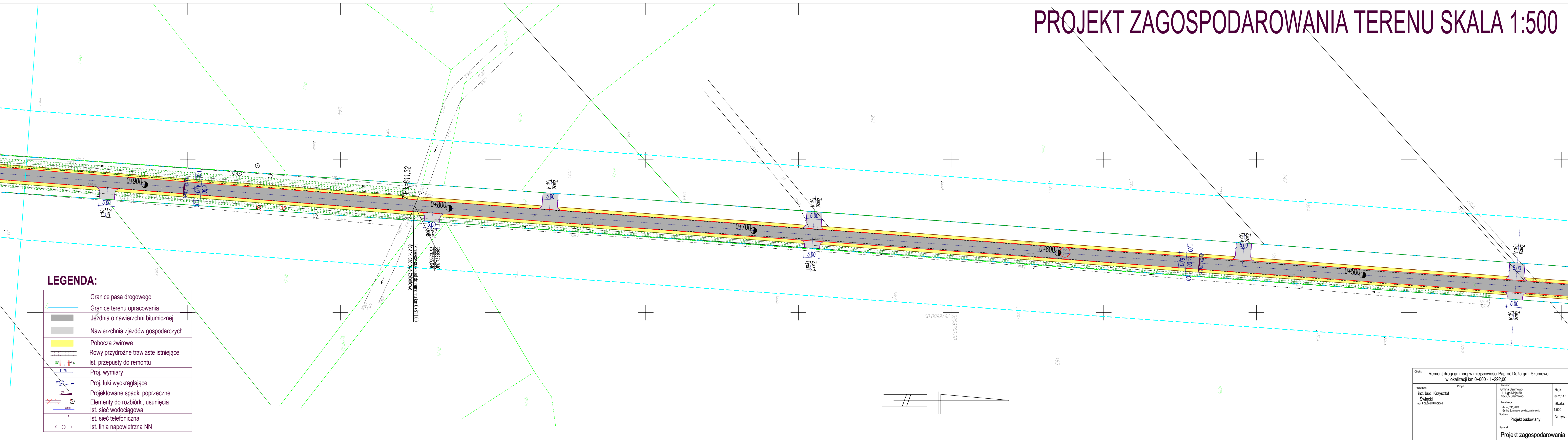
PROJEKT ZAGOSPODAROWANIA TERENU SKALA 1:500

ARK 2(3)
 MAPA SYTUACYJNO-WYSOKOŚCIOWA
 (do celów projektowych – droga, dz.nr.245)
 SKALA 1:500

obręb: Paproc Duża (0010)
 gmina: Szumowo [201404_2]
 powiat: zambrowski
 Układ wysokości: Kransztadt 60
 Układ współrz. prostokątnych płaskich: "2000"
 Arkusz mapy: 7.187.30.03.4, 7.187.30.08.2
 7.187.30.08.4, 7.187.30.13.2
 KERG: 8930.B - 7/2012



Urząd Geodezyjno-Kartograficzny
 Powiatowy Ośrodek Dokumentacji
 Geodezyjnej i Kartograficznej
 W zakresie niniejszego listu
 dokonano aktualizacji treści mapy zasadniczej.
 Dokonano z poziomu ich poprzedniego przebiegu do
 stanu uwzględnionego w liście 8.24.5. 0.11.13.1
 i uwzględniono zmiany pod nr 8.23.0. 8-9 2012
 Miejsca mogą zostać skorygowane do celów
 projektowych
 Podpisano w imieniu kierownika jednostki
 na podstawie danych geodezyjnych
 zarejestrowanych w Urzędzie Geodezyjno-Kartograficznym
 Zambrów dn. 2012.04.15



LEGENDA:

	Granice pasa drogowego
	Granice terenu opracowania
	Jeźdnia o nawierzchni bitumicznej
	Nawierzchnia zjazdów gospodarczych
	Pobocza żwirowe
	Rowy przydrożne trawiaste istniejące
	Ist. przepusty do remontu
	Proj. wymiary
	Proj. łuki wykręglające
	Projektowane spadki poprzeczne
	Elementy do rozbiórki, usunięcia
	Ist. sieć wodociągowa
	Ist. sieć telefoniczna
	Ist. linia napowietrzna NN

Wykonawca: Usługi Geodezyjno-Kartograficzne
 mgr inż. Zbigniew Burdach
 ul. Dębowa 6
 18-400 Łomża

USŁUGI GEODEZYJNO-KARTOGRAFICZNE
 mgr inż. Zbigniew Burdach
 18-400 Łomża, ul. Dębowa 6
 tel. dom. 086 216 96 94, kom. 0 501 68 38 78
 NIP 718-126-51-24, REGON 450076665

Sporządził geodeta uprawniony mgr inż. Zbigniew Burdach

GEODETA UPRAWNIONY
 mgr inż. Zbigniew Burdach
 Zaśw. Nr 10467 Min. Gosp. Przem. i Bud.
 18-400 Łomża, ul. Dębowa 6
 tel. 086 216 96 94, kom. 0 501 68 38 78

Paul Burdach

Mapa do celów projektowych została wykonana bez ustalenia obciążenia służebnościami gruntowymi.
 Mapa aktualna na dzień: 24.03.2012 w granicach opracowania

Uwaga:
 Nie wykonano się uśrednienia w terenie innych prowadzonych lub uśrednionych, o których brak informacji wynika z zasobności historycznych lub niedopiętnienia przepisów zgłoszenia do inwentaryzacji (dotyczy Planu Geodezyjnego i Kartograficznego – 02.01.30.1989 pkt. 163 z późn. zm.)
 Wskazanie nielocowe budowlane podlega wyliczeniu przez jednostkę wykonawczą geodezyjną lub przez osoby fizyczne posiadające uprawnienia do wykonywania robót geodezyjnych

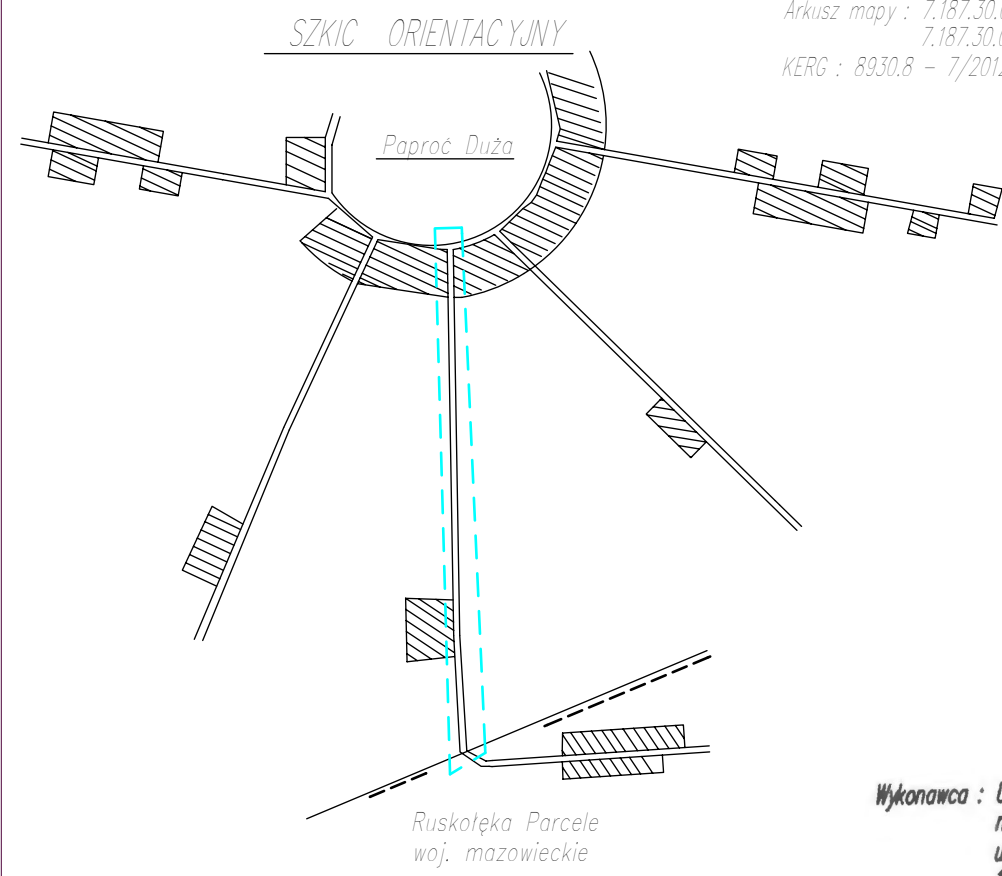
Celem: Remont drogi gminnej w miejscowości Paproc Duża gm. Szumowo w lokalizacji km 0+000 - 1+292,00			
Projektant: inż. bud. Krzysztof Święcki ul. POLSKA 10/KOŚCI	Podpis	Inwestor: Gmina Szumowo ul. 1-go Maja 50 18-305 Szumowo	Rok: 04.2014 r.
		Lokalizacja: dz. nr 245, 693 Gmina Szumowo, powiat zambrowski	Skala: 1:500
		Stadium: Projekt budowlany	Nr rys.:
Rysunek: Projekt zagospodarowania			

PROJEKT ZAGOSPODAROWANIA TERENU SKALA 1:500

ARK 3(3)

MAPA SYTUACYJNO-WYSOKOŚCIOWA
(do celów projektowych-droga, dz.nr.245)
SKALA 1:500

obręb: Paproć Duża (0010)
gmina: Szumowo [201404_2]
powiat: zambrowski
Układ wysokości: Kransztadt 60
Układ współrz. prostokątnych płaskich: "2000"
Arkusz mapy: 7.187.30.03.4, 7.187.30.08.2
7.187.30.08.4, 7.187.30.13.2
KERG: 8930.8 - 7/2012



Wydział Geodezji i Kartografii Powiatowy Ośrodek Delektacyjny
Wskazanie aktualności stanu...
Zambrow 2012.04.19

Mapa do celów projektowych została wykonana bez ustalenia obciążenia służebnościami gruntowymi.
Mapa aktualna na dzień: 24.03.2012 w granicach opracowania

Uwagi:
Nie wykonano pomiarów w terenie innych...
Wzrostki obiekty budowlane podlegają wyliczeniu przez jednostkę wykonawczą geodezyjną lub przez osoby fizyczne posiadające uprawnienia na wykonywanie robót geodezyjnych

Wykonawca: Usługi Geodezyjno-Kartograficzne mgr inż. Zbigniew Burdach ul. Dębowa 6 18-400 Łomża

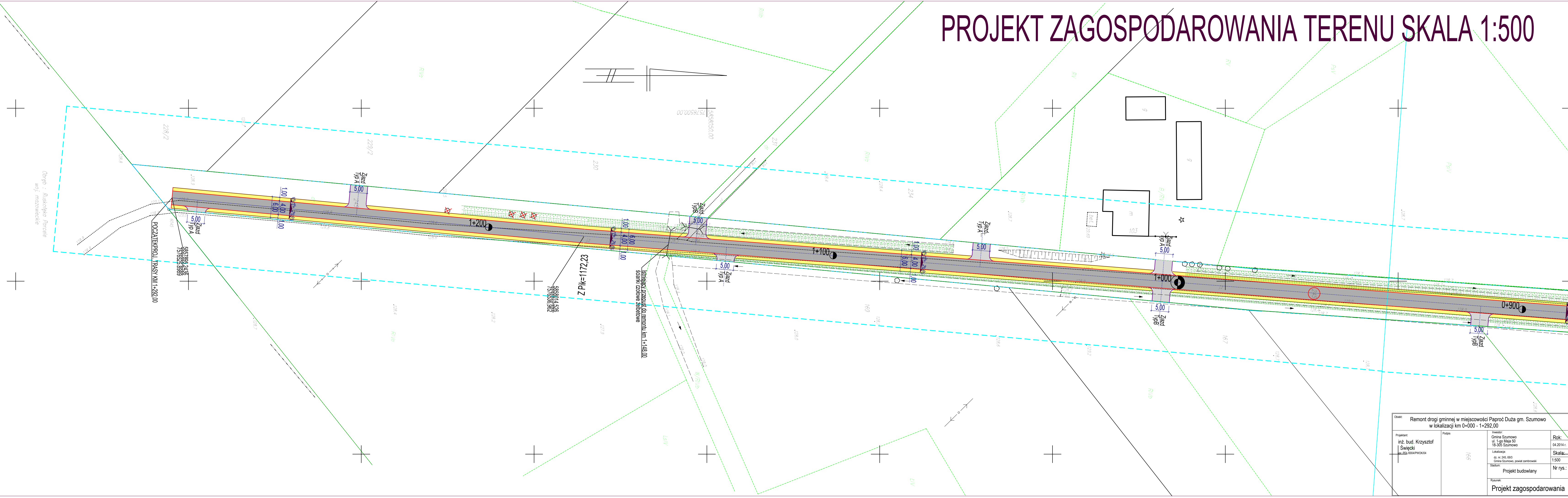
USŁUGI GEODEZYJNO-KARTOGRAFICZNE mgr inż. Zbigniew Burdach 18-400 Łomża, ul. Dębowa 6 tel. dom. 088 216 96 94, kom. 0 501 68 38 78 NIP 718-126-51-24, REGON 450076865

Sporządził geodeta uprawniony mgr inż. Zbigniew Burdach

GEODETA UPRAWNIONY mgr inż. Zbigniew Burdach Zaśw. Nr 10467 Min. Gosp. Przem. i Bud. 18-400 Łomża, ul. Dębowa 6 tel. 088 216 96 94, kom. 0 501 68 38 78

LEGENDA:

	Granice pasa drogowego
	Granice terenu opracowania
	Jezdnia o nawierzchni bitumicznej
	Nawierzchnia zjazdów gospodarczych
	Pobocza zwirowe
	Rowy przydrożne trawiaste istniejące
	Ist. przepusty do remontu
	Proj. wymiary
	Proj. łuki wyokrągłające
	Projektowane spadki poprzeczne
	Elementy do rozbiórki, usunięcia
	Ist. sieć wodociągowa
	Ist. sieć telefoniczna
	Ist. linia napowietrzna NN



Czas: Remont drogi gminnej w miejscowości Paproć Duża gm. Szumowo w lokalizacji km 0+000 - 1+292,00		
Projektant: inż. bud. Krzysztof Święcki	Wykonawca: Gmina Szumowo ul. 1-go Maja 50 18-300 Szumowo	Rok: 04.2014 r.
Skala: 1:500	Nr rys.:	
Projekt budowlany		
Rysunek: Projekt zagospodarowania		